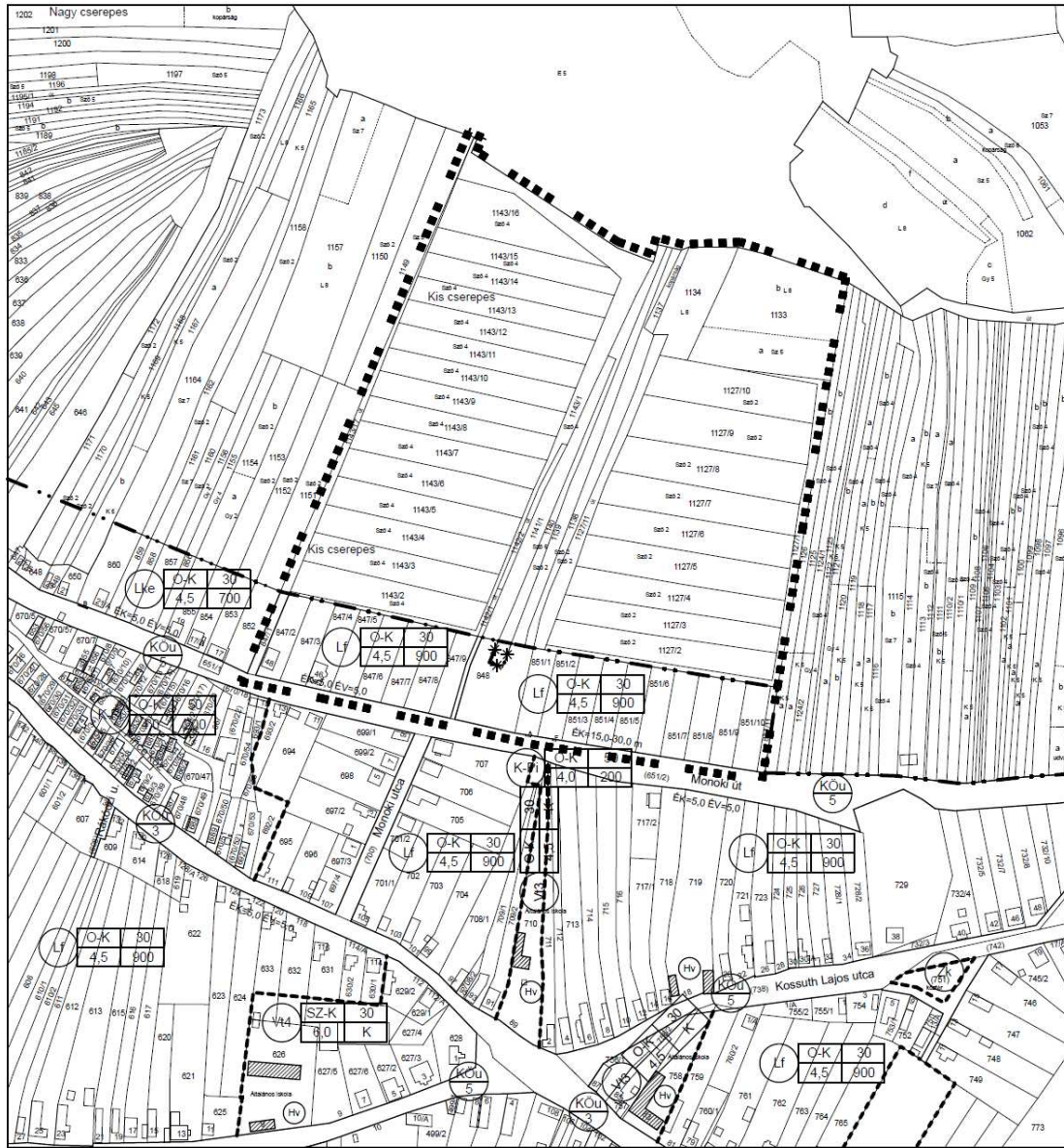


Melléklet: T-3.b-I., T-3.b-II. rajkszámú szabályozási tervek

TERVEZETT ÁLLAPOT SZABÁLYOZÁSI TERV M=1:4.000



Az alptérkép az állami alapadatok felhasználásával készült!

A beérkezett vélemények alapján javítva!

 <p>4431 Nyíregyháza, Mackó u. 6. Tel./fax: 42/421-303 E-mail: szabolcsterv@gmail.com</p>	<p>MEGBÍZÓ:</p> <p>LEGYESBÉNYE KÖZSÉG Önkormányzat</p>	<p>A munka megnevezése:</p> <p>Legyesbénye község Településrendezési Terv</p>				
	<p>TERVEZŐK:</p> <p><i>Dudás Ede</i></p> <p>Dudás Ede okl. településmérnök TT 15-0303</p>	<p><i>Fazekasné János</i></p> <p>Fazekasné Jánoscsik Zsuzsa építómérnök közreműködő tervező</p>	<p><i>Liskány Tamás</i></p> <p>Liskány Tamás építómérnök közreműködő tervező</p>	<p>A rajz megnevezése:</p> <p>Tervezett állapot szabályozási terv (belterület)</p>	<p>Dátum:</p> <p>2017.12.hó</p>	<p>Torzszám:</p> <p>NYT-TRT-2017/23.</p>

JELMAGYARÁZAT

Falusias lakóterület

Lf	O-K	30
	4,5	900

Településközpont vegyes terület


Vt3	O-K	30
	4,5	K

Vt4	SZ-K	30
	6,0	K

Településközpont vegyes terület


K-Pi	O-K	50
	4,0	200

Közlekedési terület



 Országos mellékút, települési főút

 Kiszolgálóút

Zöldterület

 Közterületi zöldterület

ÉK=5,0 ÉV=5,0 Előkert mérete

  Helyi védelem alatti épület

----- Övezeti jel

— · · — · · Belterület határ

■ ■ ■ ■ ■ Változással érintett terület

* Leszünetőjel

**Az alaptérkép az állami alapadatok felhasználásával készült!
A beérkezett vélemények alapján javítva!**

  4431 Nyíregyháza, Mackó u. 6. Tel./fax: 42/421-303 E-mail: szabolcsterv@gmail.com	MEGELİZŐ: LEGYESBÉNYE KÖZSÉG Önkormányzat		A munka megnevezése : Legyesbénye község Településrendezési Terv	
	TERVEZŐK:  Dudás Ede okl. településmérnök TT 15-0303		 Fazekasné Jánócsik Zsuzsa építmérnök közreműködő tervező	 Liskány Tamás építmérnök közreműködő tervező
	A rajz megnevezése: Jelmagyarázat	Datum: 2017.12.hó	Törzsszám: NYT-TRT-2017/23.	

TERVEZETT ÁLLAPOT SZABÁLYOZÁSI TERV M=1:8.000



JELMAGYARÁZAT

- Változással érintett terület
- - - Belterület határa
- T - Természeti terület határa
- ⌒ Barlang

- Kertes mezőgazdasági terület * Leszűntetőjel
- Védelmi erdő
- Mezőgazdasági általános terület

Az alaptérkép az állami alapadatok felhasználásával készült!
A beérkezett vélemények alapján javítva!

	MEGŐRZŐ:		A munka megnevezése:	
	LEGYESBÉNYE KÖZSÉG Önkormányzat		Legyesbénye község Településrendezési Terv	
	TERVEZŐK:		A munka megnevezése:	
	 Dudas Ede okl. településmérnök TT 15-0303		 Fazekasné Jánócsik Zsuzsa építőmérnök közreműködő tervező	
A rajz megnevezése: Tervezett állapot szabályozási terv (külsőterület)		Dátum:	Törzsszám:	Rajzszám:
		2017.12.hó	NYT-TRT-2017/23.	T-3.b-II.

4431 Nyíregyháza, Mackó u. 6.
Tel./fax: 42/421-303

E-mail:
szabolcsterv@gmail.com